



REGIONE PIEMONTE



Città Metropolitana di Torino

COMUNE DI CINZANO

PIANO REGOLATORE GENERALE COMUNALE

Aggiornamento Cartografico ex art. 17, 12° comma, della L.R. 56/77 e s.m.i.

TAV. 4

DESTINAZIONE D'USO DI P.R.G.C. TIPI DI INTERVENTO AMMESSI NELLE AREE RS E RR

Ottobre 2016

Scala 1:1.000




Il Sindaco
Delfino Casalegno

Il Responsabile del Procedimento
Geom. Federico Peci





Il Progettista
Arch. Corrado Goldin

Il Segretario Comunale
Dott.ssa Maria Ausilia Romano

Legenda

-  Delimitazione Centro Abitato ai sensi del D.Lgs 285/1992
-  RS Insedimenti urbani aventi carattere Storico-Documentario
-  VP Aree Vincolate a Parco

INTERVENTI AMMESSI NELLE AREE RS ED RR

-  MOS Manutenzione Ordinaria e Straordinaria
-  RES Restauro finalizzato al recupero dell'immagine formale originaria
-  RIE Ristrutturazione Edilizia
-  RIU Ristrutturazione Edilizia e Ricostruzione

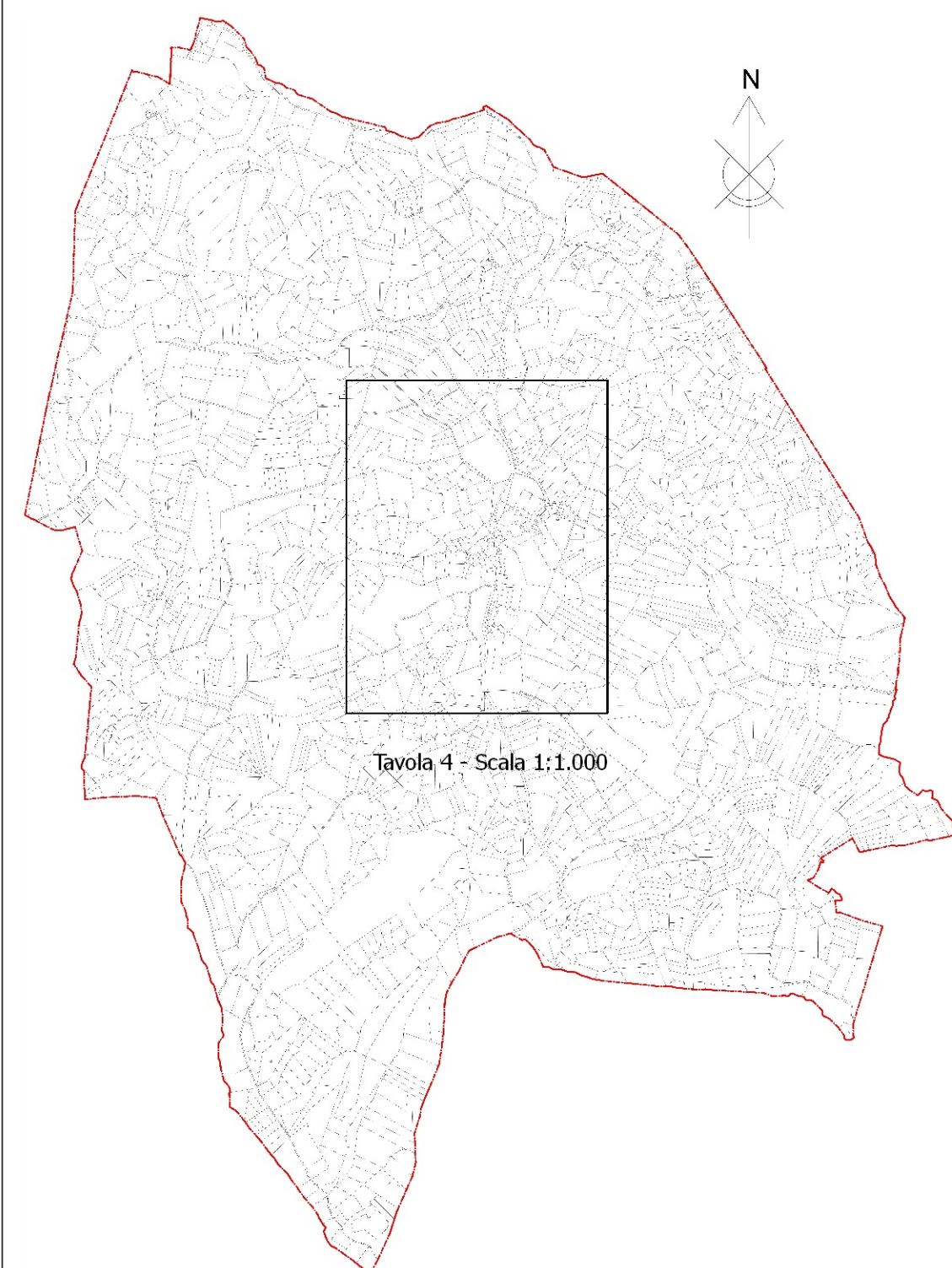


Tavola 4 - Scala 1:1.000

